

HILLWOOD
A PEROT COMPANY®

CZĘSTOCHOWA- -MIASTO

Pobierz aplikację / Download the app:



Droga krajowa nr 91(1)
National road 91(1)

Droga krajowa nr 46
National road 46

Al. Wojska Polskiego
Wojska Polskiego Ave.

Powierzchnia magazynowa: 61 600 m²
Warehouse space: 61 600 sqm

HILLWOOD CZĘSTOCHOWA-MIASTO

Hillwood Częstochowa-Miasto to nowoczesne centrum magazynowe znajdujące się bezpośrednio przy biegnącej z północy na południe Polskiej drodze krajowej nr 1. Doskonała lokalizacja zapewnia dostęp do wykwalifikowanej kadry pracowniczej oraz dostępność komunikacyjną (pobliskie trasy wyjazdowe). Centrum składa się z dwóch hal o łącznej powierzchni ponad 61 600 m² i jest doskonale widoczne dla osób poruszających się drogą krajową nr 91 (dawniej nr 1).

Hillwood Częstochowa-Miasto is a modern warehouse centre directly adjacent to national road no. 1, connecting the north and south of Poland. This city location provides access to a qualified labour force and guarantees quick access to the exit routes. The centre consists of two warehouse buildings with a total area of over 61 600 sqm, and the buildings are clearly visible to people travelling on national road no. 91 (former no. 1).

FAKTY | KEY FACTS



Lokalizacja

Location:

Al. Wojska Polskiego, 42-217 Częstochowa



Powierzchnia

Space:

61 600 sqm



Liczba hal

Warehouses:

2



Główne arterie

Main thoroughfares:

91(1) | A1

ODLEGŁOŚĆ | DISTANCE



Droga krajowa 91

National road 91:

0 km



Port lotniczy Katowice

Katowice airport:

60 km



Komunikacja publiczna

Public transportation:

0.5 km



Port lotniczy Łódź

Łódź airport:

130 km



Autostrada A1

A1 highway:

7.5 km

Katowice



76 km



1:40 h

Łódź



124 km



1:40 h

Kraków



137 km



2:30 h

Wrocław



200 km



2:25 h

Warszawa



216 km



2:25 h

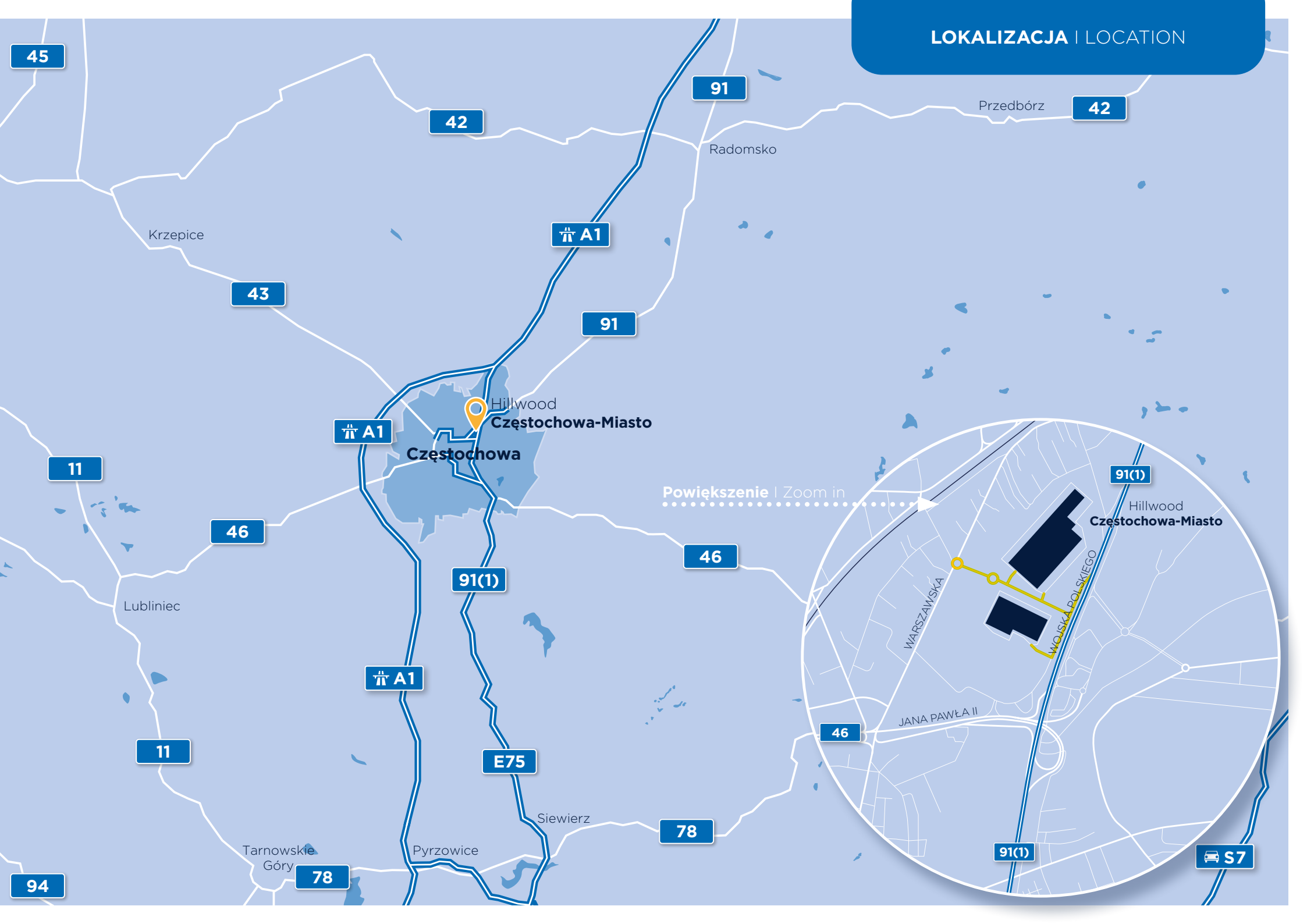
Poznań



337 km



3:39 h



45

42

91

42

43

A1

91

11

A1

Hillwood
Częstochowa-Miasto

Częstochowa

Powiększenie | Zoom in

46

91(1)

Hillwood
Częstochowa-Miasto

46

91(1)

WARSZAWSKA

WOJSKA POLSKIEGO

Lubliniec

A1

46

JANA PAWŁA II

11

E75

78

91(1)

S7

Tarnowskie
Góry

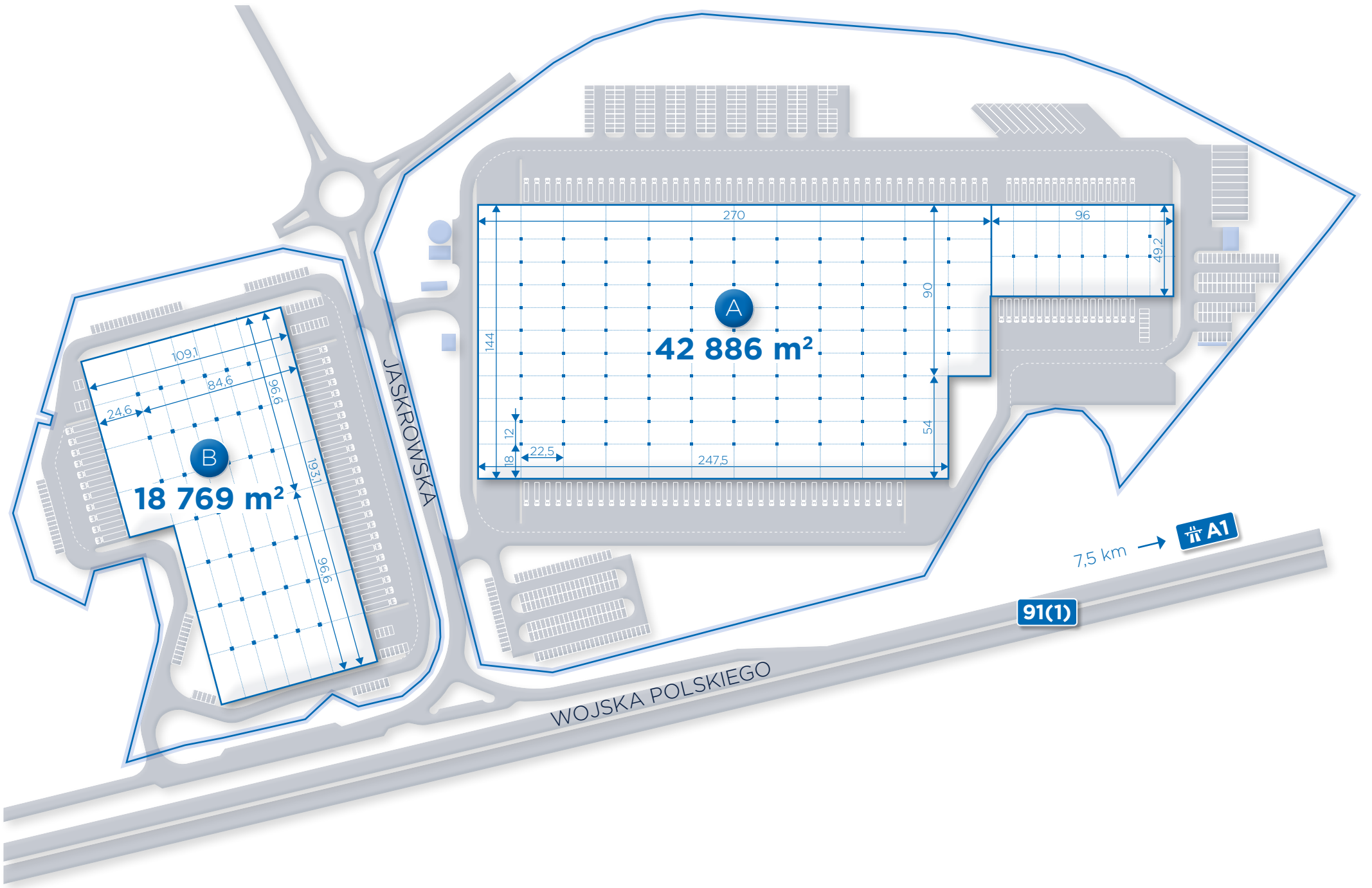
Pyrzowice

Siewierz

94

78

PLAN I SITE PLAN



**Wysokość składowania**

Clear height:

10.7 m

**Siatka słupów**

Column grid:

12x22.5 m

**Odporność ogniowa**

Fire load:

+4000 MJ/m²**Nośność posadzki**

Floor loading:

6 t/m²**Oświetlenie naturalne**

Skylights:

up to 3%

**Ochrona i monitoring**

Monitoring and security:

24h

**Oświetlenie LED**

LED Lighting

**Doki z ochronnymi kołnierzami i hydraulicznymi podnośnikami**

Dock doors with rubber shelters and hydraulic dock levellers

**Posadzka bezpyłowa**

Anti-dust floor finishing

**Rampy najazdowe umożliwiające dostęp do wnętrza magazynów**

Ramps and drive-in doors providing access to the warehouse floor

**Instalacja tryskaczowa ESFR**

ESFR sprinkler installation

**Obszerny parking**

Spacious parking lot

**NARZĘDZIA | TOOLS**

KLIKNIJ/CLICK

**Strona WWW**

Website

**Lokalizacja Google**

Google location

**Panorama**

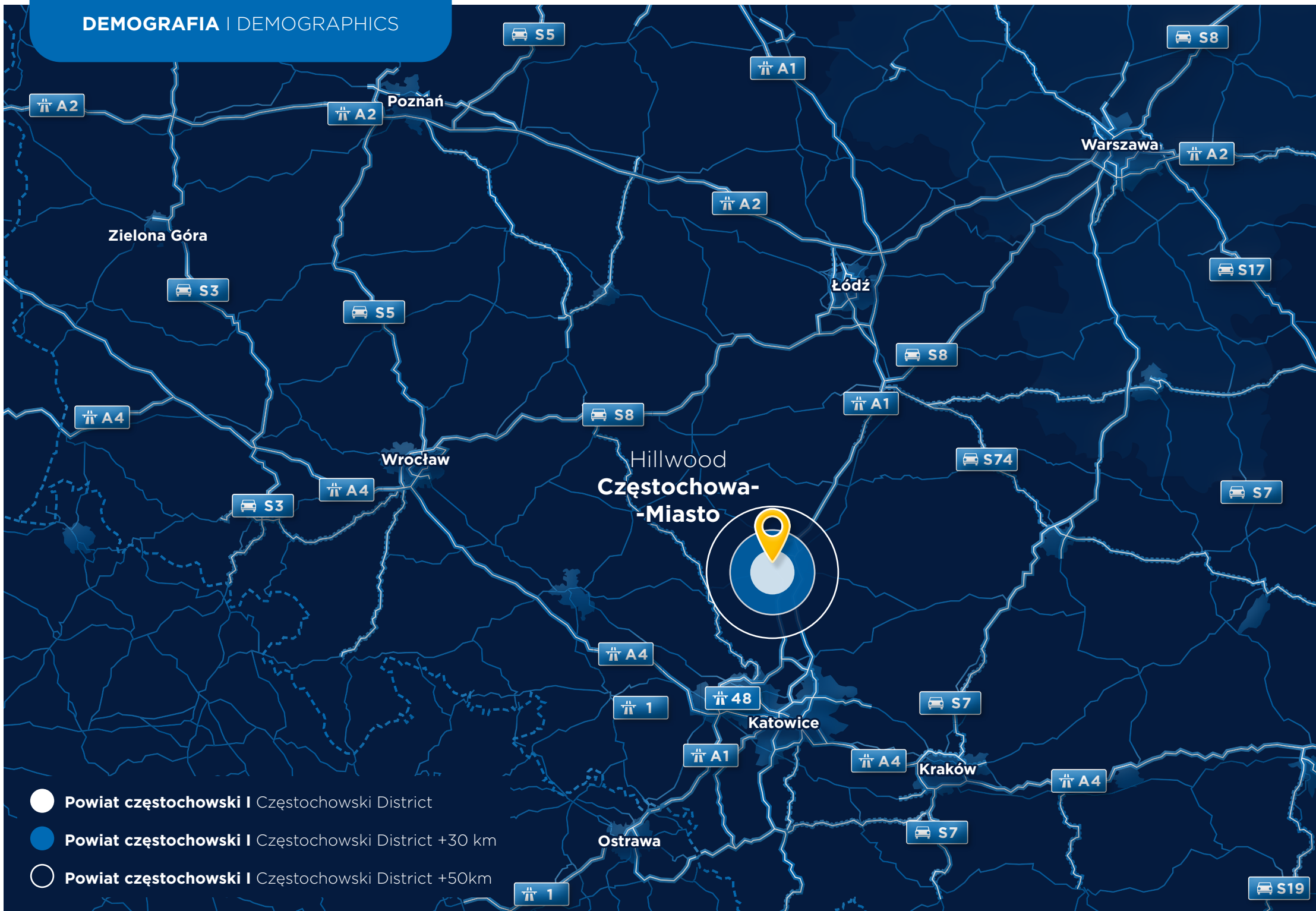
Panorama

**Nieruchomości Hillwood**

Hillwood properties

**Film**

Movie



Liczba mieszkańców w powiecie częstochowskim
Population of Częstochowski District

+30 km

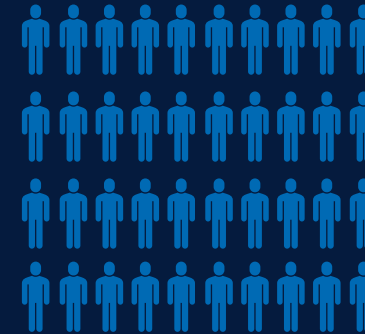
+50 km



134 106



218 436



439 708

Populacja w wieku produkcyjnym
Working age population



81 642

Poziom bezrobocia
Unemployment rate



4.2%



Populacja w wieku produkcyjnym
Working age population:
22 771 440

Poziom bezrobocia
Unemployment rate:
5.6%

Hillwood Polska Sp. z o.o.
ul. Twarda 2, 00-105 Warszawa

www.hillwood.pl
poland@hillwood.pl
tel. +48 690 000 225

Pobierz aplikację / Download the app:



Powierzchnia magazynowa: 61 600 m²
Warehouse space: 61 600 sqm

Droga krajowa nr 91(1)
National road 91(1)

Droga krajowa nr 46
National road 46

Al. Wojska Polskiego
Wojska Polskiego Ave.