

HILLWOOD ŁÓDŹ GÓRNA







KOMUNIKACJA MIEJSKA / PUBLIC TRANSPORTATION

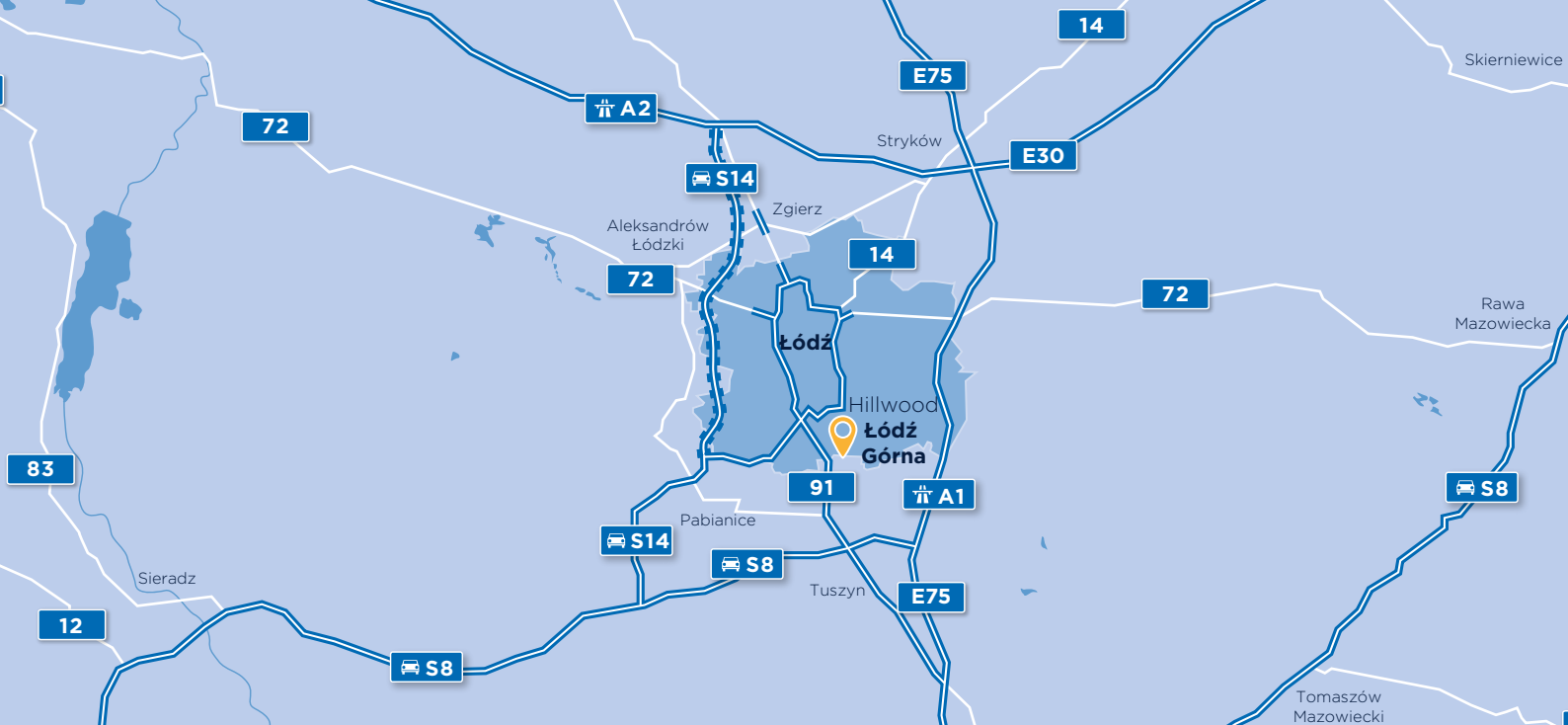
Centrum logistyczne zlokalizowane jest w granicach miasta Łodzi, zaledwie 10 km od ścisłego centrum miasta. Pracownicy mają dogodny dojazd dzięki rozwiniętej sieci komunikacji miejskiej oraz przystankom autobusowym zlokalizowanym blisko centrum logistycznego.

The logistics centre is located within the city limits of Łódź, just 10 km from the city centre. Employees have easy access thanks to the well-developed public transport network, with bus stops located close to the logistics centre.

	Przystanek autobusowy Bus stop:	Józefów-Rzgowska	Linie Lines:	71A, 71B	250 m
	Przystanek autobusowy Bus stop:	Rzgowska-Paradna	Linie Lines:	56, 71A, 71B, 93, H	400 m
	Przystanek autobusowy Bus stop:	Paradna-Rzgowska	Linie Lines:	62, 70, 93, N3A, N3B	600 m
	Przystanek autobusowy Bus stop:	Rzgowska-ICZMP szpital	Linie Lines:	56, 93, H	600 m
	Przystanek autobusowy Bus stop:	Bartoszewskiego-Rzgowska	Linia Line:	93	1000 m

CZAS DOJAZDU DO GŁÓWNYCH PUNKTÓW KOMUNIKACYJNYCH / TRAVEL TIME TO THE MAIN COMMUNICATIONS HUBS

Łódź Fabryczna		Autobus/Bus: 71B + Z13		0:36 h
Łódź Widzew		Autobus/Bus: 71B + 69A		0:45 h
Łódź Kaliska		Autobus/Bus: 93 + 6		0:33 h



HILLWOOD ŁÓDŹ GÓRNA

POTENCJAŁ KOMUNIKACYJNY I DEMOGRAFICZNY
/ COMMUNICATIONS AND DEMOGRAPHICS POTENTIAL

ODLEGŁOŚĆ OD PARKU
/ DISTANCE FROM THE LOGISTICS PARK

Łódź		11 km		0:14 h
Warszawa		137 km		1:33 h
Katowice		190 km		1:36 h
Wrocław		213 km		2:13 h
Poznań		231 km		2:19 h
Kraków		252 km		3:35 h

ODLEGŁOŚĆ OD PARKU
/ DISTANCE FROM THE LOGISTICS PARK

	Droga krajowa 91 National road 91:	3 km
	Droga ekspresowa S8 S8 expressway:	8 km
	Autostrada A1 A1 highway:	10 km

AGLOMERACJA ŁÓDZKA LICZBA MIESZKAŃCÓW
/ ŁÓDŹ AGGLOMERATION POPULATION

Łódź	718 960
Zgierz	164 327
Pabianice	119 757
Łódź Wschód	69 300
Brzeziny	30 956



TRASA GÓRNA
/ **GÓRNA ROUTE**

Obiekt zlokalizowany jest w bezpośrednim sąsiedztwie planowanej **Trasy Górnej**. Zgodnie z krajowymi planami inwestycyjnymi realizacja trasy umożliwi połączenie Łodzi z **autostradą A1** i będzie dalszym ułatwieniem w ruchu tranzytowym.

The facility is located in the immediate vicinity of the planned **Górna Route**. In line with the national investment plans, the implementation of the route will connect Łódź with the **A1 highway** and will further facilitate transit traffic.



DROGA EKSPRESOWA S8
/ **S8 EXPRESSWAY**

Część drogi krajowej nr 8 łączącej aglomeracje wrocławską, łódzką, warszawską i białostocką.

Part of national road 8 connecting the Wrocław, Łódź, Warsaw and Białystok agglomerations.



AUTOSTRADA A1
/ **A1 HIGHWAY**

Autostrada będąca częścią ciągu europejskiej trasy E75, leżąca w VI transeuropejskim korytarzu transportowym. Obecnie łączy Trójmiasto z Grudziądzem, Toruniem i Łodzią, jak też Częstochowę z Gliwicami oraz granicą z Czechami w Gorzyczkach. Docelowo przebiegać ma z Trójmiasta przez Toruń, Łódź, Częstochowę, Pyrzowice, Gliwice do granicy polsko-czeskiej w Gorzyczkach. Ostatni odcinek autostrady ma zostać ukończony w październiku 2022 r.

The highway along with the European E75 route, located in the sixth trans-European transport corridor. It currently connects the Tri-City with Grudziądz, Torun and Łódź. It picks up again in Częstochowa, running to Gliwice and the Czech border in Gorzyczki. Ultimately, it is to run from the Tri-City via Toruń, Łódź, Częstochowa, Pyrzowice, Gliwice to the Polish-Czech border in Gorzyczki. The last section of the highway is to be completed in October 2022.



AUTOSTRADA A2
/ **A2 HIGHWAY**

Autostrada przebiegająca równoleżnikowo przez centralne obszary kraju. Stanowi fragment europejskiej trasy E30 przebiegającej przez Berlin.

A highway running latitudinally through central areas of the country. It is a part of the European E30 route running through Berlin.